Образец по чл. 53, ал. 6 от НСГ

Изготвил: Славго Гаралов
/име, фамилия,/ подпис:
дата: 10.08.21г.,
№ и дата на удостоверението за упражняване на лесовъдска практика: № 6914/25.06.2011г.

Одобрил: инж. Бисер Бозев
име, фамилия,/ подпис:
дата: 11.11.21г.,
№ и дата на удостоверението за упражняване на лесовъдска практика: 3689/20.07.11г.

ТЕХНОЛОГИЧЕН ПЛАН № 1

За добив на дървесина от отдел 273 подотдел „15"
На ТП ДГС/ДЛС Ракитово /попълва се само за държавни гори/
Община Ракитово; Землище Ракитово;
имот с (кадастрален идентификатор/КВС) №....., /попълва се само за недържавни гори/

I. Схема за добива на дървесина от насаждението

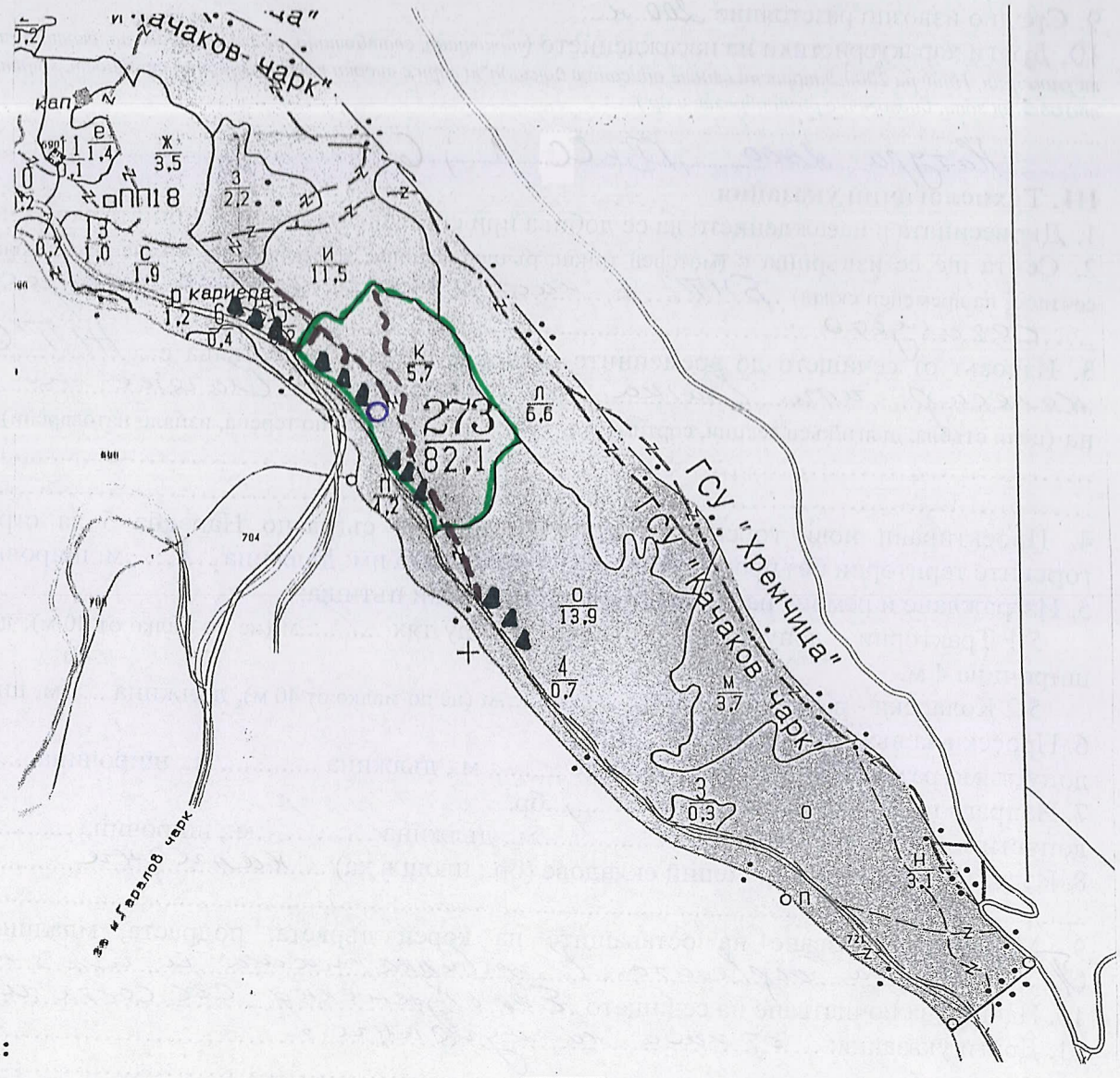

Легенда:

±±±± проектирани коларски вр. извозни пътища	»»»»» проектирани тракторни вр. извозни пътища
съществуващи извозни пътища	▲▲▲ временен склад „Качаков чарк"
съществуващ автомобилен път	xxxxxx трасе на въжена линия
технологична просека	=+=+=+= проектиран автомобилен път
О Мъсто за събиране на отпадъци и смяна на ПСМ	сечище

На схемата задължително се нанасят контурите на насаждението/имота, съществуващите и проектирани временни горски пътища, технологичните просеки, просеките за въжени линии, извозни пътища, временни складове както и връзката им със съществуващата автомобилна пътна мрежа.

II. Характеристика на насаждението

1. Вид на сечта ... другово постепенка ...../ интензивност ...25...%
Втори вид сеч ...../ интензивност .....%
2. Площ на подотдела ...5,7...ха Размер на сечището.....5,7..... ха
3. Състав по план/програма...ела 7, бб2, сн1... действителен.....
5. Запас на 1 ха: с клони...438....куб.м/ха , без клони ...348.....куб. м/ха.
6. Среден наклон на терена ..20.....градуса.
7. Очакван добив от маркираната дървесина .....182.....лежаща маса, куб.м.

дърв. вид / категория	ела	б.б.	сн.	бук		дърв. вид / категория	ела	б.б.	сн.	бук		
едра	48	9	3	—		дребна	4	—	—	—		вър-
средна	31	3	2	—		дърва	47	17	6	12		шина

8. Наличие и характеристика на подраста преди сечта (състав, възраст, средна височина, % на покритие) .....млад подраст.....
.....
9. Средно извозно разстояние 200 м.;
10. Други характеристики на насаждението (*токовища, сватбовища, надлесни дървета, сервитути, защитени територии, Натура 2000, защитени видове описани в доклада за гори с висока консервационна стойност, мъртва дървесина, водолюбиви зони, биологично разнообразие и др.)*
.....
..... Натура 2000 ; ГВКС – 1 ; 6.....

III. Технологични указания

1. Дървесината в насаждението да се добива при спазване на технологичната схема по т. I
2. Сечта ще се извършва с (моторен трион, ръчно, машини; кастренето на отсечените стъбла се извършва: в сечище, на временен склад) ..БМП.....а кастренето ще се осъществява в сечището.....
3. Извозът от сечището до временните складове ще се осъществява с.....МТС на колесар тип Влачка на секции с влагане по терена.....
на (цели стъбла, дълги/къси секции, сортименти, чипс и др.; с влачене по терена, изцяло натоварени).....
.....
.....
4. Проектирани нови горски автомобилни пътища съгласно Наредба 5 за строителството в горските територии без промяна на предназначението им: дължина .....м. широчина .....м.
5. Изграждане и ремонт на временни извозни горски пътища:
5.1 Тракторни – допустимо разстояние между тях .....м (не по-малко от 40 м), дължина .....м, широчина 4 м.
5.2 Коларски - разстояние между тях.....м (не по-малко от 40 м), дължина .....м, широчина ... м
6. Просеки за въжени линии: ..... бр.
допустимо разстояние между просеките ..... м., дължина ..... м., широчина ..... м.
7. Направа на технологични просеки .....бр.
допустимо разстояние между тях .....м., дължина .....м., широчина ..... м.
8. Изграждане на нови временни складове (бр., площ в ха) .....калета.....
.....
9. Мерки за опазване на оставащите на корен дървета, подраста, младиняка и почвата По балъка на дърветата с трактора носка и извоз на секции.
10. Начини за почистване на сечището .Едновременно със сеча и сглобяване
11. Други указания: ...от нида на купчини.....
.....
Да се изнасят битовите отпадъци от сечището извън горските територии на определените за това места.
12. Всички операции по подготвителните и основните работи да се извършват съгласно изискванията на Правилника за здравословни и безопасни условия на труд в горите и правилата за противопожарна безопасност в горите.

ЗАПОЗНАТ с технологичния план: ...../попълва се след издаването на позволителното за сеч/
Лицето по чл. 108, ал. 2 от ЗГ, на което е издадено позволително за сеч № .....
..... Пълни имена, подпис, дата - /

№ и дата на удостоверението за упражняване на лесовъдска практика: .....

Образец по чл. 53, ал. 6 от НСГ

Изготвил: Димитър Нагев
/име, фамилия,/ подпис: .....
дата: 05.08.2021г.
№ и дата на удостоверението за упражняване на лесовъдска практика: .....

Одобрил: инж. Висер Бозев
име, фамилия,/ подпис: .....
дата: 11.11.21 г.,
№ и дата на удостоверението за упражняване на лесовъдска практика: 3689/20.07.115.

ТЕХНОЛОГИЧЕН ПЛАН № 1

За добив на дървесина от отдел 273 подотдел а
На ТП ДГС/ДЛС Рила
/попълва се само за държавни гори/
Община Рила; Землище Рила;
имот с (кадастрален идентификатор/КВС) №....., /попълва се само за недържавни гори/

I. Схема за добива на дървесина от насаждението

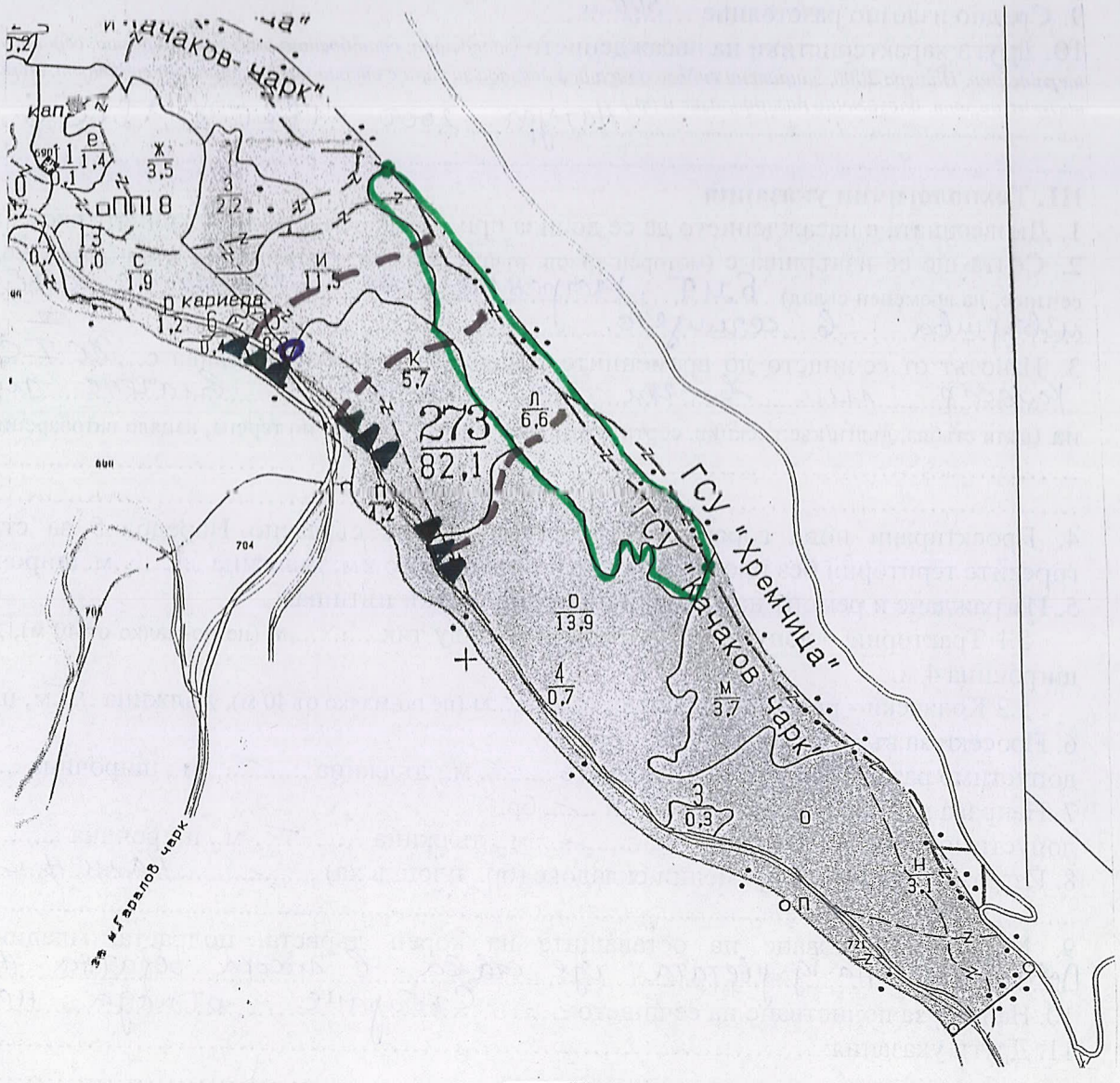

Легенда:

- проектирани коларски вр. извозни пътища
- съществуващи извозни пътища
- съществуващ автомобилен път
- технологична просека
- място за събиране на отпадъци и смяна на ГСМ
- проектирани тракторни вр. извозни пътища
- временен склад – Качаков чарк - 1
- трасе на въжена линия
- проектиран автомобилен път – сегмент

На схемата задължително се нанасят контурите на насаждението/имота, съществуващите и проектирани временни горски пътища, технологичните просеки, просеките за въжени линии, извозни пътища, временни складове както и връзката им със съществуващата автомобилна пътна мрежа.

II. Характеристика на насаждението

1. Вид на сечта ...пробирка.../ интензивност ...15...%
Втори вид сеч ...../ интензивност .....%
2. Площ на подотдела ...6.6...ха Размер на сечището.....6.6..... ха
3. Състав по план/програма ела 5, бор 3, см 2, действителен ...ела 5, бор 3, см 2.
5. Запас на 1 ха: с клони.....319.....куб.м/ха , без клони .....265.....куб. м/ха.
6. Среден наклон на терена ...12.....градуса.
7. Очакван добив от маркираната дървесина .....253.....лежаща маса, куб.м.

дърв. вид / категории	ела	бор	смърч	бук		дърв. вид / категории	ела	бб	смърч	бук		
едра	26	19	2	–		дребна	9	1	2	–		вър-
средна	57	28	11	–		дърва	57	21	4	16		шина

8. Наличие и характеристика на подраста преди сечта (състав, възраст, средна височина, % на покритие) .....
.....
9. Средно извозно разстояние ...500 м.;
10. Други характеристики на насаждението (*токовища, сватбовища, надлесни дървета, сервитути, защитени територии, Натура 2000, защитени видове описани в доклада за гори с висока консервационна стойност, мъртва дървесина, водосборни зони, биологично разнообразие и др.*) Натура 2000 - ГВКС 1, ГВКС 6
.....
.....

III. Технологични указания

1. Дървесината в насаждението да се добива при спазване на технологичната схема по т. I
2. Сечта ще се извършва с (моторен трион, ръчно, машини; кастренето на отсечените стъбла се извършва: в сечището, на временен склад) .Б.М.Т., кастренето на отсечените стъбла ще се извършва в сечището.
3. Извозът от сечището до временните складове ще се осъществява с...Ж.Т.С. с колесар или влачка на секции с влачене по терена.
на (цели стъбла, дълги/къси секции, сортименти, чипс и др.; с влачене по терена, изцяло натоварени).....
.....
.....
4. Проектирани нови горски автомобилни пътища съгласно Наредба 5 за строителството в горските територии без промяна на предназначението им: дължина .....м. широчина .....м.
5. Изграждане и ремонт на временни извозни горски пътища:
5.1 Трактории – допустимо разстояние между тях ...–.....м (не по-малко от 40 м), дължина .....м, широчина 4 м.
5.2 Коларски - разстояние между тях....–.....м (не по-малко от 40 м), дължина ...–...м, широчина ... м
6. Просеки за въжени линии: ...–... бр.
допустимо разстояние между просеките .....– ..... м., дължина .....– ..... м., широчина .....– ..... м.
7. Направа на технологични просеки ...–.....бр.
допустимо разстояние между тях .....–.....м., дължина .....–.....м., широчина .....–..... м.
8. Изграждане на нови временни складове (бр., площ в ха) .....–.....Няма.....
.....
9. Мерки за опазване на оставащите на корен дървета, подраста, младиняка и почвата Повалянето на дърветата ще става в посока обратна на подраста.
10. Начини за почистване на сечището .....Събиране отмаза на купчини.
11. Други указания: .....
.....
Да се изнасят битовите отпадъци от сечището извън горските територии на определените за това места.
12. Всички операции по подготвителните и основните работи да се извършват съгласно изискванията на Правилника за здравословни и безопасни условия на труд в горите и правилата за противопожарна безопасност в горите.

ЗАПОЗНАТ с технологичния план: ...../попълва се след издаването на позволителното за сеч/
Лицето по чл. 108, ал. 2 от ЗГ, на което е издадено позволително за сеч № 00746 от 11.01.2026 г.
..... / трите имена, подпис, дата
№ и дата на удостоверението за упражняване на лесовъдска практика: 01.15 - 26.03.126

Образец по чл. 53, ал. 6 от НСГ

Изготвил: Славго Гаралов
/име, фамилия,/ подпис:
дата: 16.08.21 г.,
№ и дата на удостоверението за упражняване на лесовъдска практика: №6914/25.06.2012 г.

Одобрил: мих. Дисер Дозев
име, фамилия,/ подпис:
дата: 11.11.21 г.,
№ и дата на удостоверението за упражняване на лесовъдска практика: 3689/20.01.11 г.

ТЕХНОЛОГИЧЕН ПЛАН № 1

За добив на дървесина от отдел 273 подотдел „Н"
На ТП ДГС/ДЛС Ракитово /попълва се само за държавни гори/
Община Ракитово; Землище Ракитово;
имот с (кадастрален идентификатор/КВС) №....., /попълва се само за недържавни гори/

I. Схема за добива на дървесина от насаждението

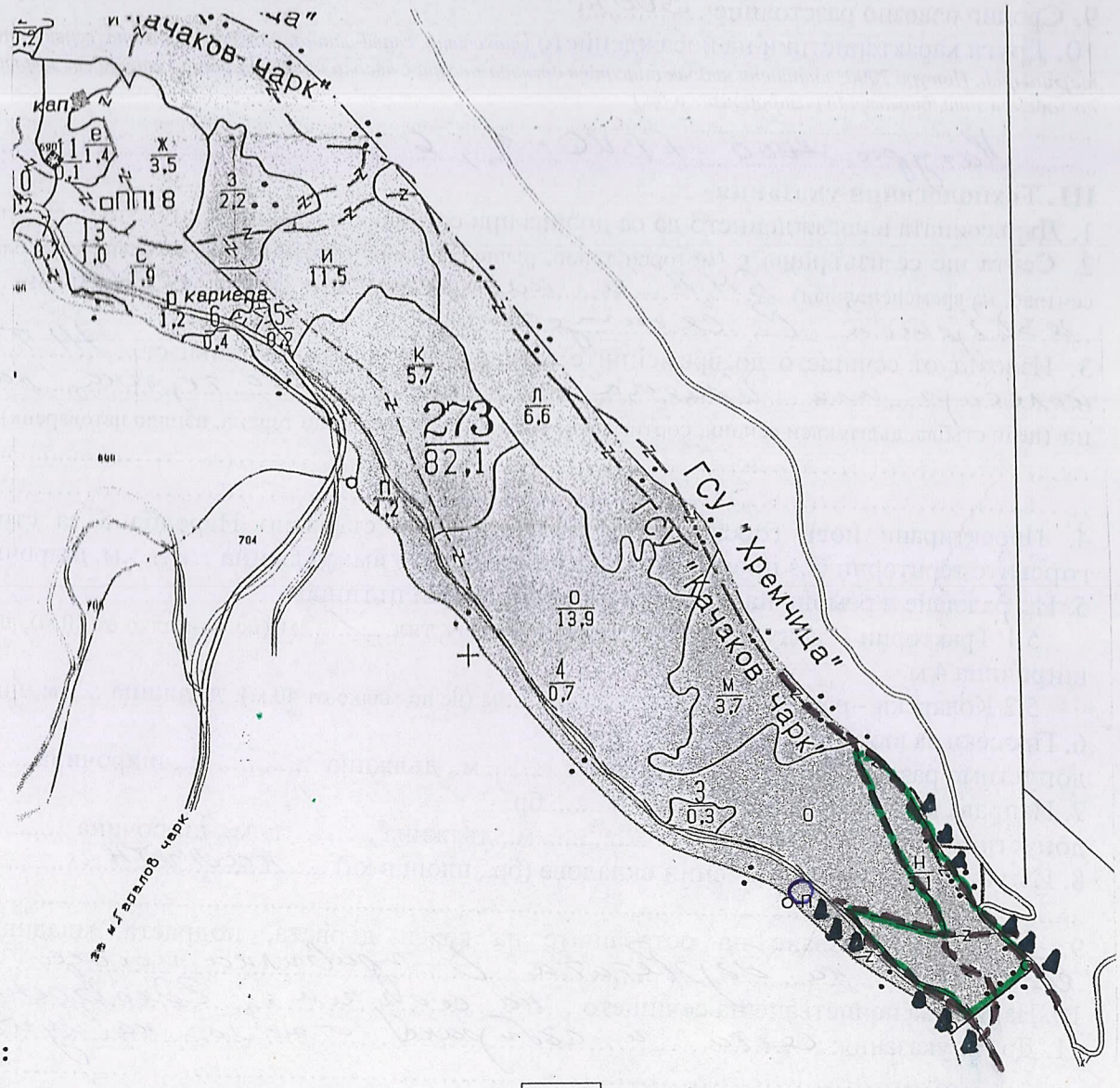

Легенда:

± ± ± ± проектирани коларски вр. извозни пътища	»-»-»-» проектирани тракторни вр. извозни пътища
съществуващи извозни пътища	▲ ▲ ▲ временен склад – „Кемалица"
съществуващ автомобилен път	xxxxxx трасе на въжена линия
технологична просека	=+=+=+= проектиран автомобилен път
О място за събиране на отпадъци и смяна на ГСМ	сечище

На схемата задължително се нанасят контурите на насаждението/имота, съществуващите и проектирани временни горски пътища, технологичните просеки, просеките за въжени линии, извозни пътища, временни складове както и връзката им със съществуващата автомобилна пътна мрежа.

II. Характеристика на насаждението

1. Вид на сечта ...групова посечина.../ интензивност 20 %
Втори вид сеч ...../ интензивност .....%
2. Площ на подотдела ...3,1...ха Размер на сечището...3,1... ха
3. Състав по план/програма: ела 7, см 2, бук 1 действителен ела 7, см 2, бк 1
5. Запас на 1 ха: с клони...487...куб.м/ха , без клони ...430.....куб. м/ха.
6. Среден наклон на терена ..23...градуса.
7. Очакван добив от маркираната дървесина .....266.....лежаща маса, куб.м.

дърв. вид / категория	ела	смърч	бук			дърв. вид / категория	ела	см.	бук			
едра	55	25	10			дребна	1	–	–			върнина
средна	86	6	4			дърва	86	31	32			

8. Наличие и характеристика на подраста преди сечта (състав, възраст, средна височина, % на покритие) .....подраста е добро състояние.....
.....
9. Средно извозно разстояние ..300 м;
10. Други характеристики на насаждението (*токовища, сватбовища, надлесни дървета, сервитути, защитени територии, Натура 2000, защитени видове описани в доклада за гори с висока консервационна стойност, мъртва дървесина, вододайни зони, биологично разнообразие и др.)*
.....
.....Натура 2000 ГВКС-1; 6.....

III. Технологични указания

1. Дървесината в насаждението да се добива при спазване на технологичната схема по т. I
2. Сечта ще се извършва с (моторен трион, ръчно, машини; кастренето на отсечените стъбла се извършва: в сечище, на временен склад) ...ръчно кастренето...по-голямата част...се извършва...в сечището.....
3. Извозът от сечището до временните складове ще се осъществява с.....ИТС на колесар или влачка с влачене по терена на секции на (цели стъбла, дълги/къси секции, сортименти, чипс и др.; с влачене по терена, изцяло натоварени).....
.....
.....
4. Проектирани нови горски автомобилни пътища съгласно Наредба 5 за строителството в горските територии без промяна на предназначението им: дължина .....м. широчина .....м.
5. Изграждане и ремонт на временни извозни горски пътища:
5.1 Трактори – допустимо разстояние между тях .....м (не по-малко от 40 м), дължина .....м, широчина 4 м.
5.2 Коларски - разстояние между тях.....м (не по-малко от 40 м), дължина .....м, широчина ... м
6. Просеки за въжени линии: ..... бр.
допустимо разстояние между просеките ..... м., дължина ..... м., широчина ..... м.
7. Направа на технологични просеки .....бр.
допустимо разстояние между тях .....м., дължина .....м., широчина ..... м.
8. Изграждане на нови временни складове (бр., площ в ха) .....няма.....
.....
9. Мерки за опазване на оставащите на корен дървета, подраста, младиняка и почвата .....опазване на дърветата в граничка посока и незасягане.....
10. Начини за почистване на сечището ...на секции с едновременно сдс.....
11. Други указания: сеч та и сваждане отпада на купчини.....
.....
Да се изнасят битовите отпадъци от сечището извън горските територии на определените за това места.
12. Всички операции по подготвителните и основните работи да се извършват съгласно изискванията на Правилника за здравословни и безопасни условия на труд в горите и правилата за противопожарна безопасност в горите.

ЗАПОЗНАТ с технологичния план: ..... /попълва се след издаването на позволителното за сеч/
Лицето по чл. 108, ал. 2 от ЗГ, на което е издадено позволително за сеч № 00760
.....
/ трите имена, подпис, дата /

№ и дата на удостоверението за упражняване на лесовъдска практика: .....